開南大學交通運輸學系 授課相關交通資訊

110.07.16 製作

✧ 開車來校交通資訊

一、由①國一南下至桃園者:

二、由③國三南下至桃園者:

✧ 本校公車交通資訊

<table>
<tr><td>A.
高
鐵</td><td>搭乘高鐵請於桃園站下車，並至出口 5 外的 2 號月台轉乘 206 路線公車，206 路線分為 6 種營運模式(分別為 206、206A、206B、206C、206D、206E)，搭乘至本校皆為 18 元(刷卡者上下車皆須刷卡，持高鐵票可免費搭乘；回程至高鐵免費，不須投幣或刷卡)，車程約 20~35 分鐘。
搭乘 206A、206C、206E 路線者可於「開南大學」站下車，其餘營運模式則需搭乘至「八角店(開南大學)」站下車，並沿著新興街行走約 5 分鐘，即可抵達本校(如右圖)。</td><td rowspan="2">
</td></tr>
<tr><td>B.
桃
捷</td><td>桃園捷運請於 A18 高鐵桃園站下車，出閘門後向左走並走至最底部，下電扶梯後右手邊即為公車站，
請至 2 號月台轉乘 206 路線，後續內容同上方高鐵之敘述。</td></tr>
<tr><td>C.
台
鐵</td><td>搭乘台鐵者請於桃園站下車，並由「出口3 大同路.中正路」出站，
並沿著中正路行走至復興路左轉，並至桃花園飯店前候車，
候車時請於綠色候車區候車(約位於飯店大門的左手邊)。

可搭乘 5086、5086A、5086B 路線公車，皆於「開南大學」站下車。
搭乘至本校皆為 18 元(刷卡者上下車皆須刷卡)，車程約 20~30 分鐘。</td><td> 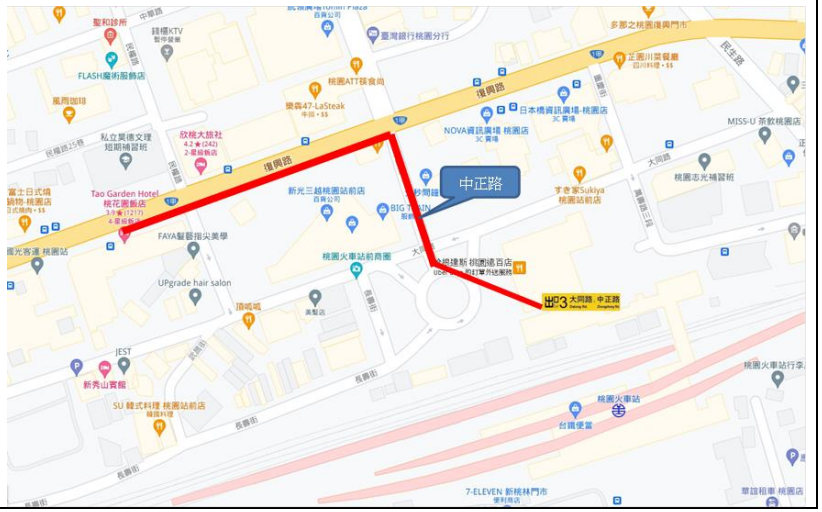
</td></tr>
</table>

本業僅列出主要方式提供參考，其餘方式可參考本校總務處網頁。**若有異動時，依客運業者資訊及桃園市政府交通局網頁為主。**

疫情期間所有公車皆改於校門口出口側之人行道上下車，入校時須於大門由警衛量測體溫才可入校。

✧ 校園導覽

圖片來源:學校官網

1. 機車請由新興街 70 巷駛入學校停車場，進出柵欄感應到車輛會自動升起，校內請保持低速行駛並不得亂鳴喇叭。機車將由警衛不定期巡查車證，請駛入者務必辦理車證，無車證者將會被鎖車。

疫情期間機車請改走大門，
汽機車皆須於大門由警衛量測體溫

2. 汽車停車請依途中紅色虛線行走至⑭汽車停車場，進校門時請出示車證，若無車證者請換證。
3. 若機車遭鎖車或汽車換證時領有洽公單者，請於洽公完畢後攜帶鎖車單或洽公單至本系辦公室辦理後續事宜，若無洽公單或鎖車者則免。非洽公者請至出納組繳費後通知警衛解鎖或放行。

✧ 本系資訊

系 所 名 稱 ：交通運輸學系 Department of Transportation	辦 公 室 位 置 ：行政大樓 N 棟 2 樓，N215 室
系 所 電 話 ：(03)341-2500 分機 5012	系 所 網 站 ：https://ttslm.knu.edu.tw/

辦公室位置：

因本校行政大樓分為 N、S 兩棟，兩棟二樓互不相通，因此請留意上樓時需至「有電梯」側的行政大樓上樓！

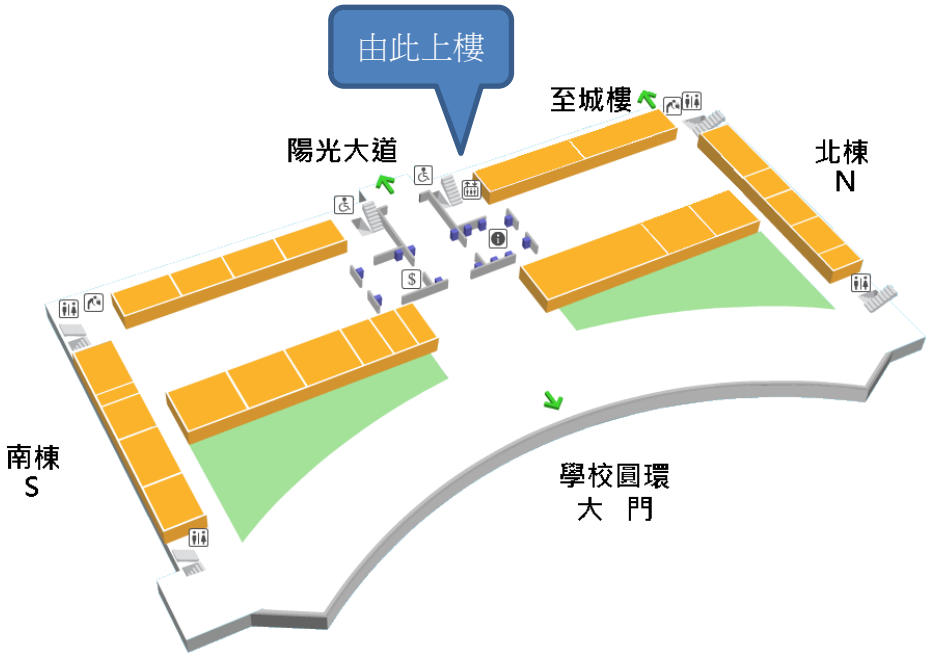

行政大樓一樓平面圖

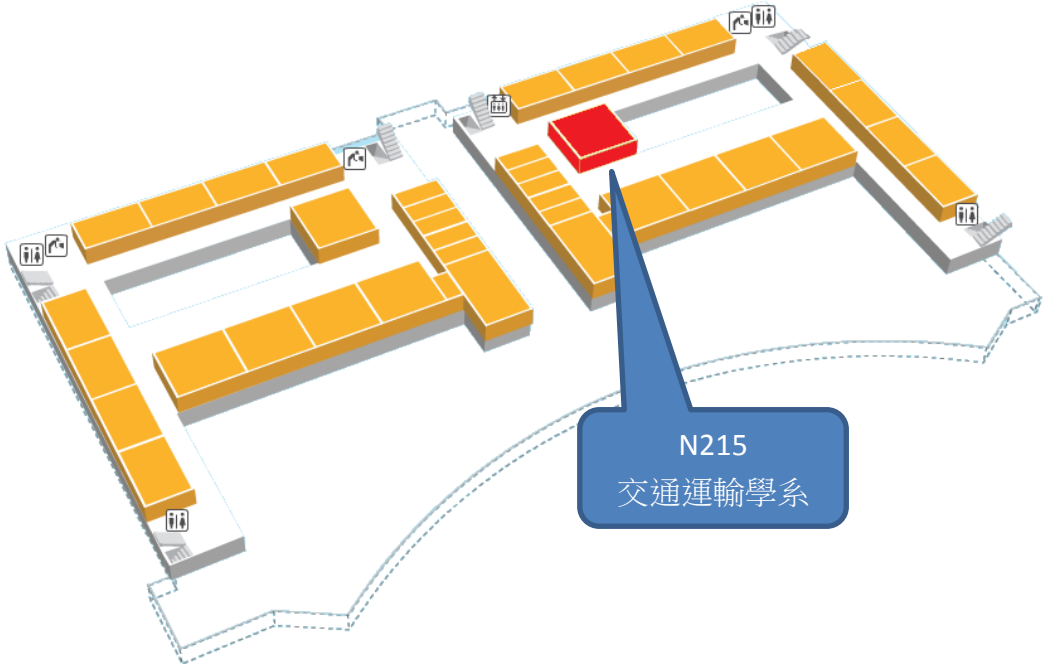

行政大樓二樓平面圖

✧ 教室編號資訊

※ 本系常用處室位置及分機

單位名稱	位置	分機
教務處	N113	*1318*
教學資源中心	A102	1345
學務處	N101	1512
體育室	Y 棟	2503
衛生保健組	S113	1532
學生宿舍	M 棟	1524
資源教室	AB14	1458
總務處	S101	1112
出納組	S104	1162
圖書資訊處	S301	1904
圖書館	T 棟	1803
觀光運輸學院	B118	4012
交通運輸學系	N215	5012
大門警衛	校門口	1671

圖片來源:本校教務處網頁

✧ 本系常用教室位置

A. 一般教室：B205

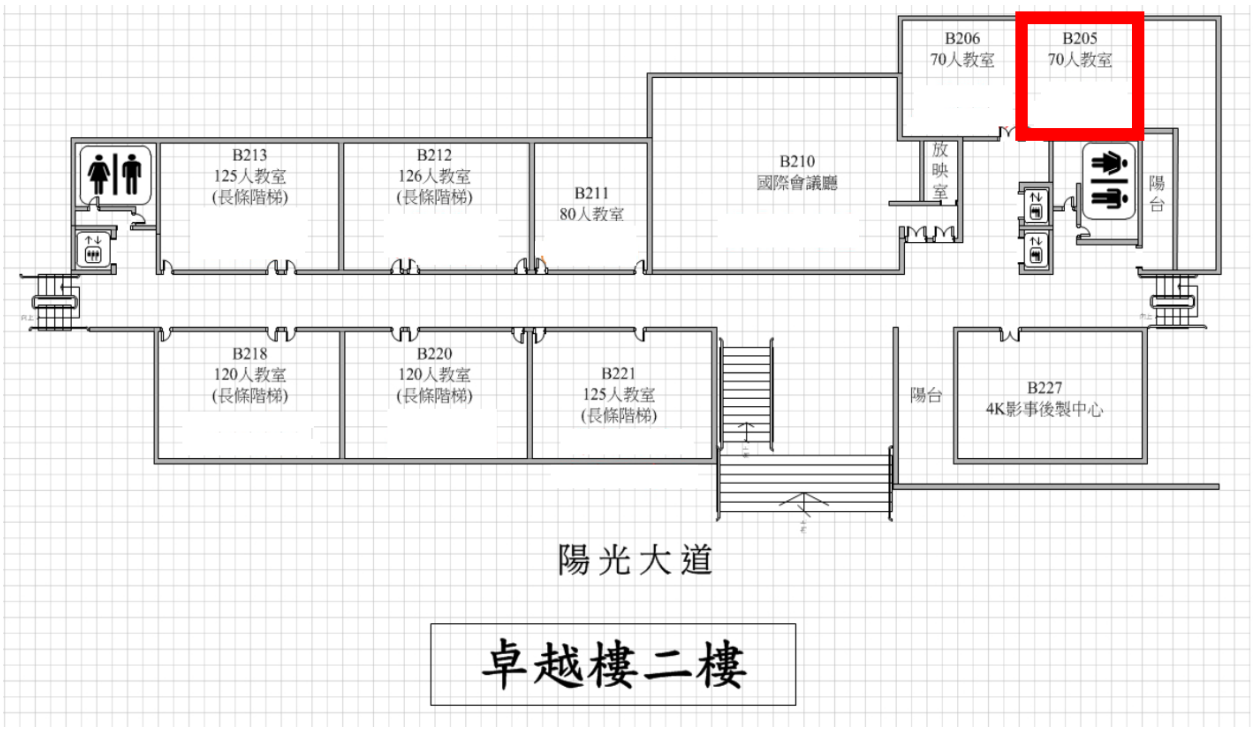

B. 專業教室：A312

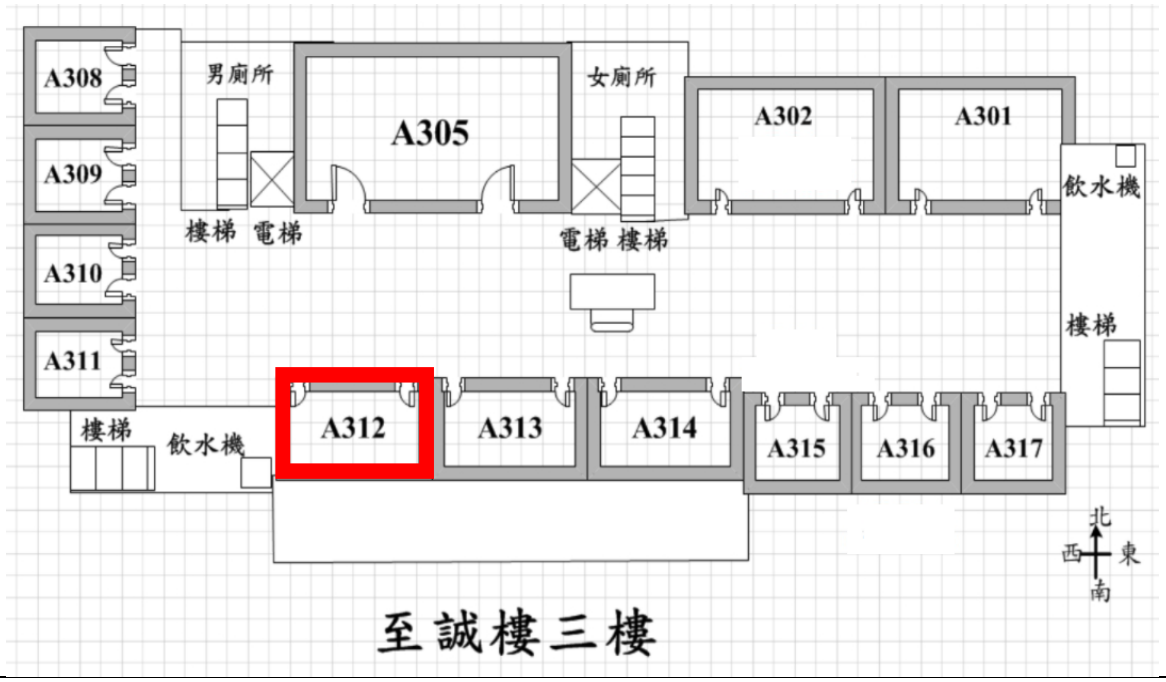

其餘教室為他系教室或全校共用教室，若為其他教室者請依照棟別、樓層依序尋找。

通常後兩碼數字較小或較大者皆較為靠近行政大樓側，數字中間者則靠近圖書館側，可參考下表。

圖書館側	13	12	11	10	09	08	07	06	05	04	03	02	01	00	行政大樓側
	14	15	16	17	18	19	20	21	22	23	24	25	26	27	